

Tervező szervezet:
CIVIS KOMPLEX MÉRNÖK KFT
4030 Debrecen, Gizella utca 13/D
Tel.: 06-30-582-7229
E-mail: info@ckmkt.hu



Megbízó: Nyíregyháza Megyei Jogú Város Önkormányzata
4401 Nyíregyháza, Kossuth tér 1.




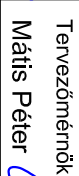


Tervezési szám:
CKM-041-5/2017

Dátum:
2017 december

Projekt azonosító: **TOP-6.1.5-15-NY1-2016-00002**

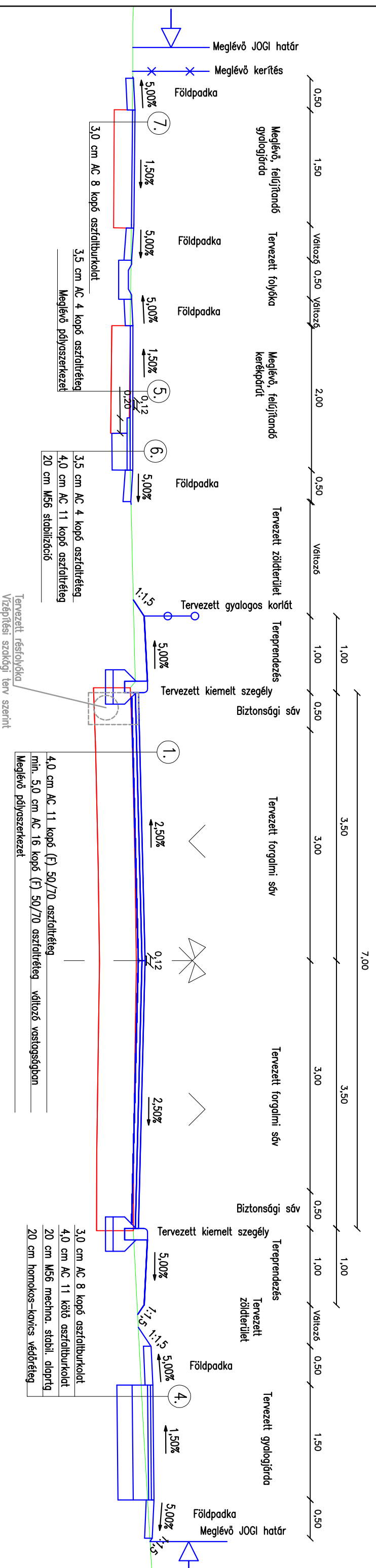
Projekt címe: **„Gazdaságfejlesztés és munkaerő-mobilitás ösztönzését szolgáló közlekedésfejlesztés Nyíregyháza délkeleti és délnyugati területein”**

Terv tárgya: **Nyíregyháza, Derkovits Gyula út felújítása**

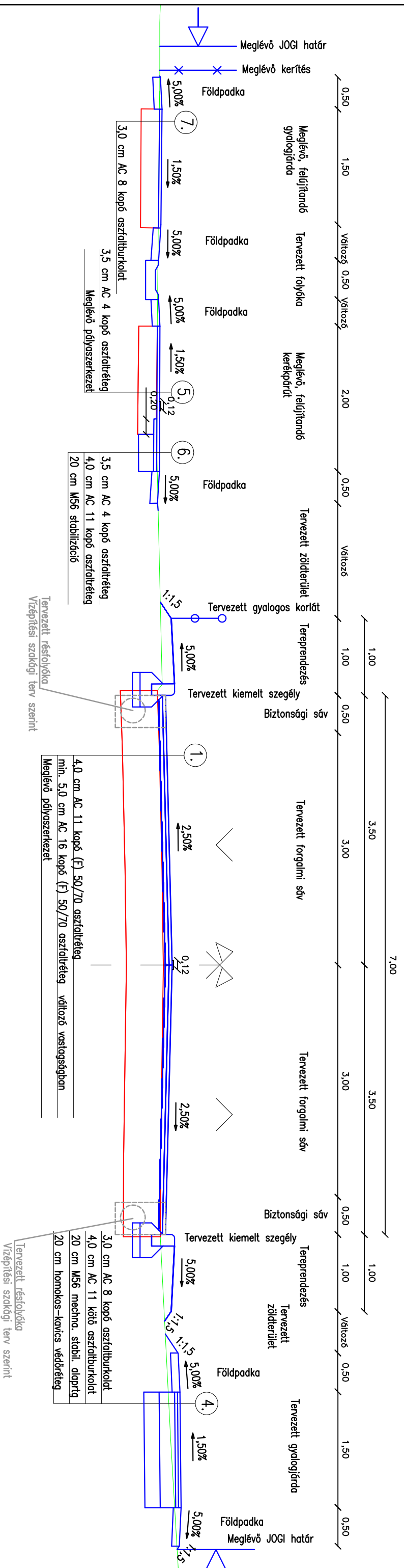
Szakág:	Útbervezés	Méretarány:	M = 1:50	Terv fajta:	Kiviteli
Részművelet:	Mintakeresztmetszelvények Derkovits Gyula út	Rajzszám:	A1C1_7.1_K_V01		
Felelős Tervező:	Horváth Zsolt	Felelős Tervező:	Tarcsai László		
KÉ-K/09-0777		KÉ-T/09-0880			
Tervezés irányító:		Tervezőmérnök:	Mátis Péter	Tervezőmérnök:	Gáva Dóra
Iski László			Gáva Dóra		Dóra

A terv a CIVIS KOMPLEX MÉRNÖK Kft. szellemi tulajdona.

MINIAKERESZTSZELVÉNY
M1:50
 Derkovits Gyula út
 0+000–0+022,18 km sz. között



MINIAKERESZTSZELVÉNY
M1:50
 Derkovits Gyula út
 0+022,18 – 0+041,26 km sz. között

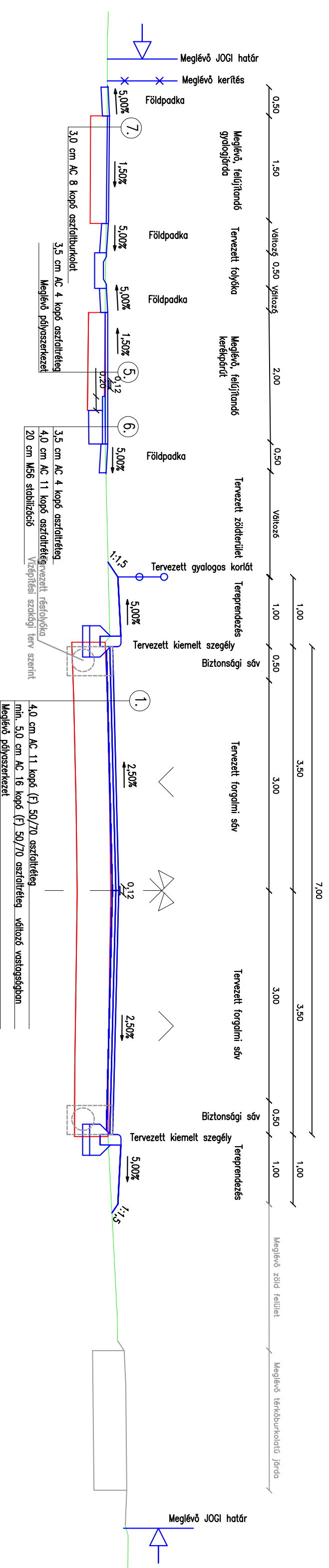


MINTAKERESZTSZELVÉNY

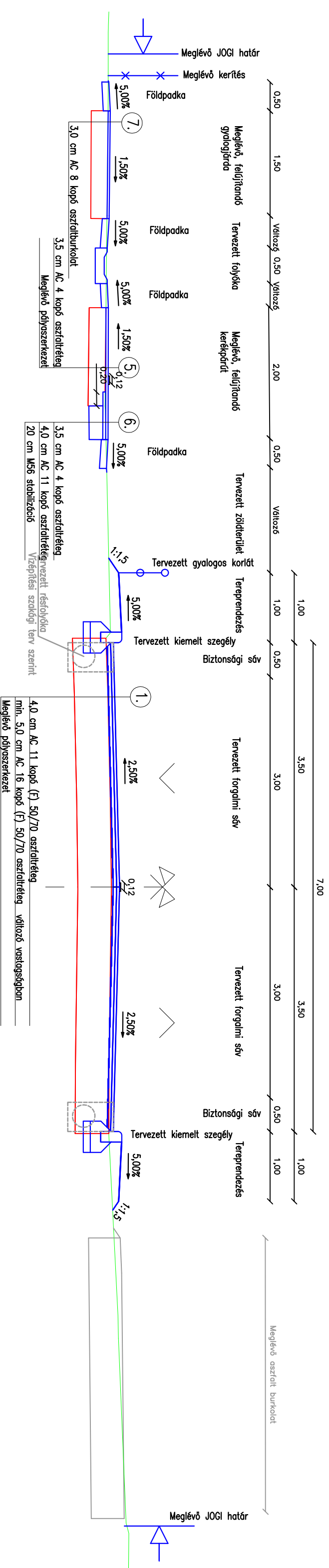
M1:50

Derkovits Gyula út

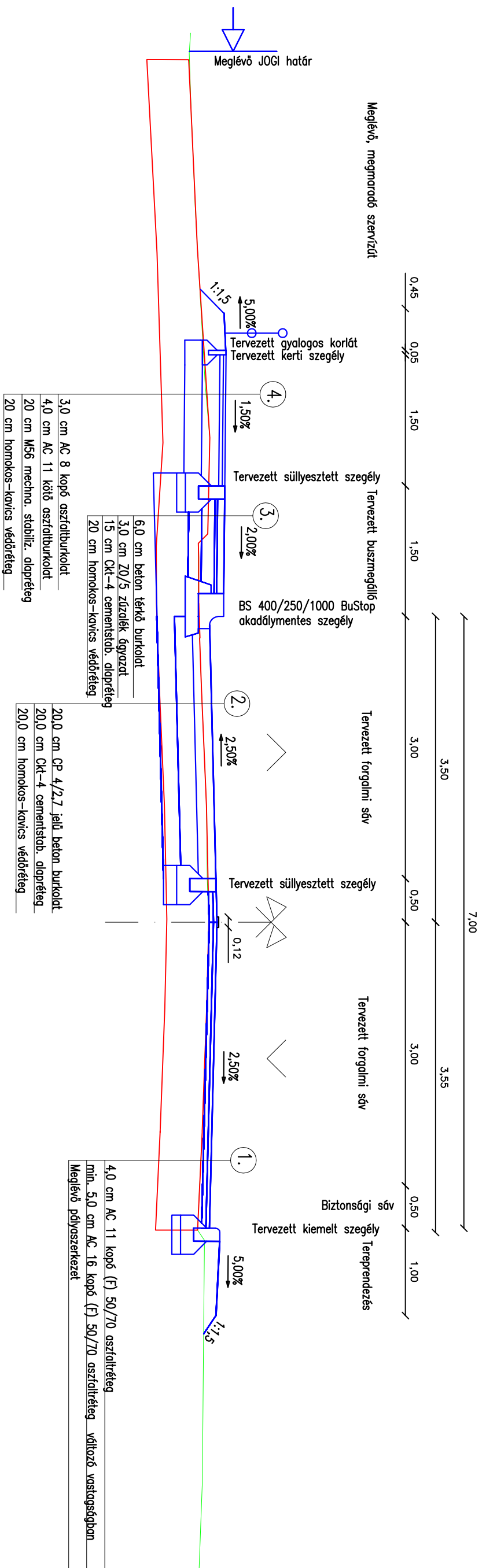
0+096,15 – 0+221,69 km sz. között
 0+558,49 – 0+581,27 km sz. között



MINTAKERESZTSZELVÉNY
M1:50
Derkovits Gyula út
0+221,69 – 0+297,33 km sz. között




MINIAKERESZTSZELVÉNY
M1:50
 Derkovits Gyula út
 0+297,33–0327,09 km sz. között



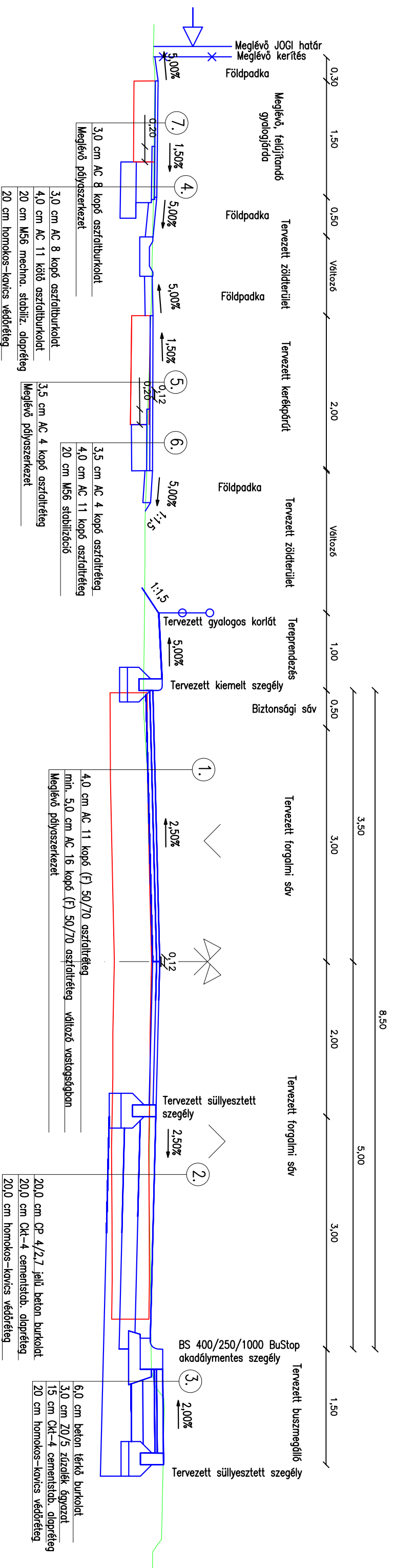
MINTAKERESZTSZELVÉNY
M1:50
Derkovits Gyula út

0+327,09 – 0+341,40 km sz. között

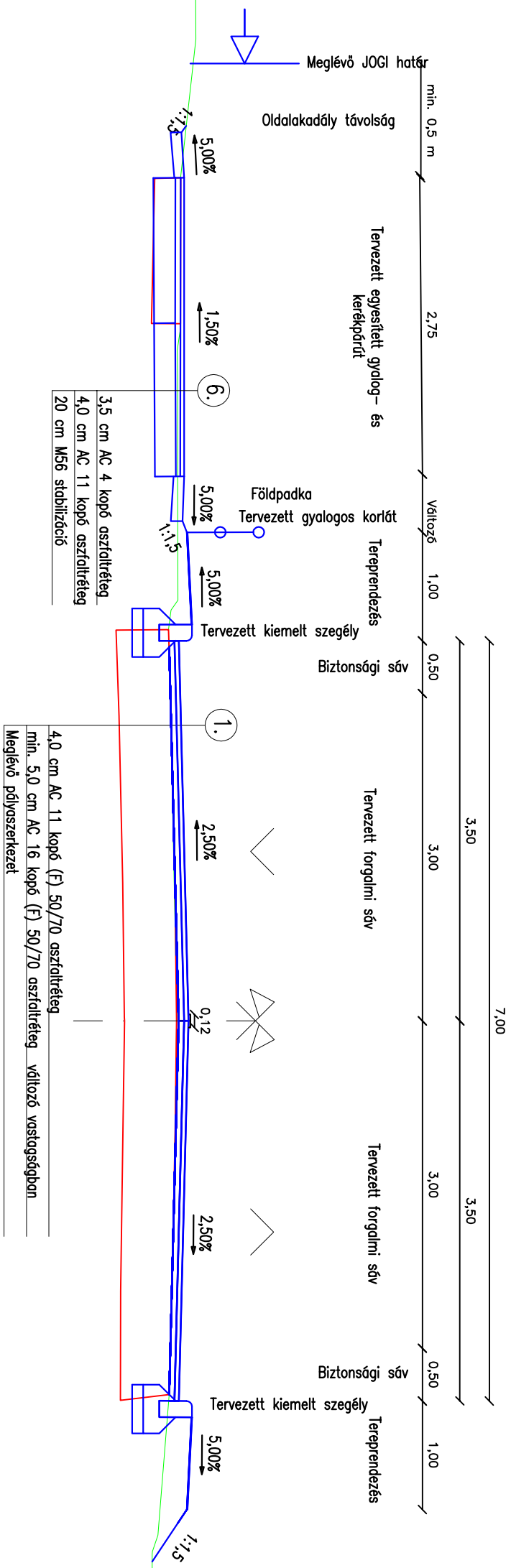


MINTAKERESZTSZELVÉNY
M1:50
Derkovits Gyula út

0+581,27 – 0+ 601,76 km sz. között



MINTAKERESZTSZELVÉNY
M1:50
Derkovits Gyula út
0+652,01 – 0+799,00 km sz. között



RÉSZLETRAJZ

Tervezett kiemelt szegély lesüllyesztése útcsatlakozásoknál

M=1:50

Meglévő kerítés

Meglévő kerítés

Tervezett
járda

Tervezett
járda

Tervezett
kerékpárút

Tervezett
kerékpárút

max. 5%

max. 5%

max. 5%

max. 5%

min. 1,00 m

min. 1,00 m

min. 1,00 m

min. 1,00 m

Tervezett kiemelt, lesüllyesztett szegély

Tervezett kiemelt, lesüllyesztett szegély

Tervezett kiemelt szegély
lesüllyesztése 0-ra, 1,20 m
hosszon

Tervezett süllyesztett szegély

Tervezett kiemelt szegély

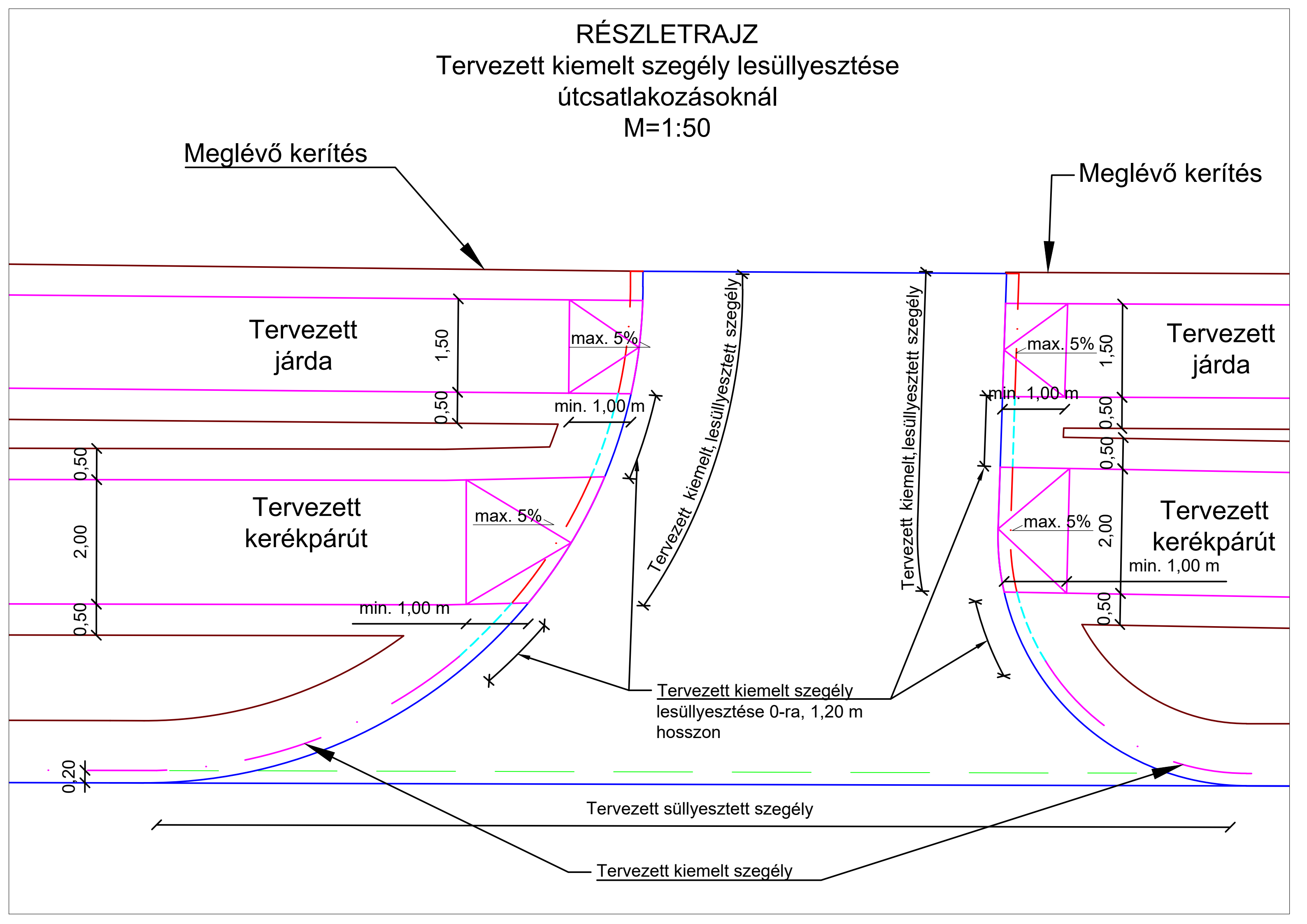
0,50
2,00
0,50

1,50
0,50

1,50
0,50

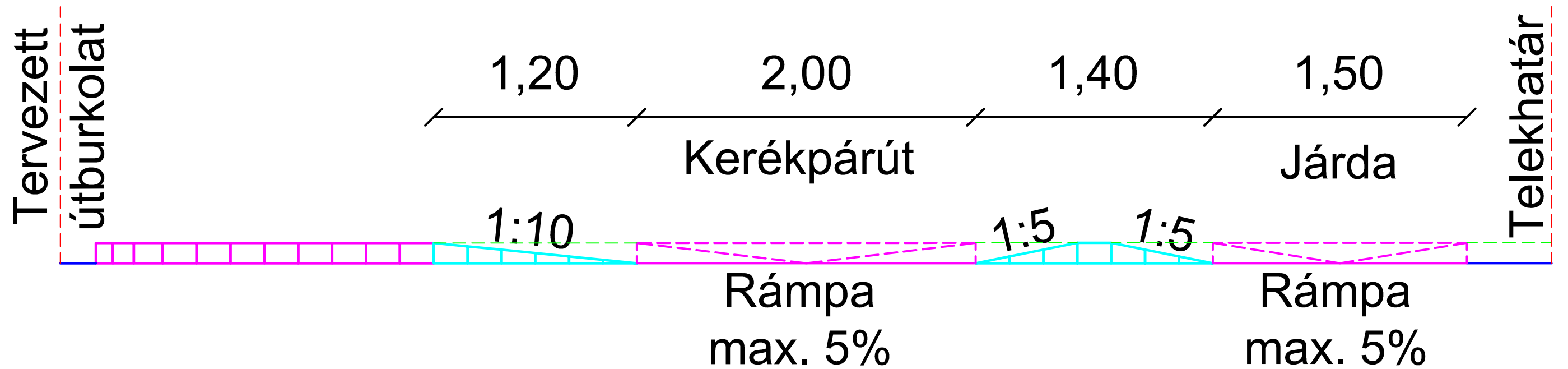
2,00
0,50

0,20



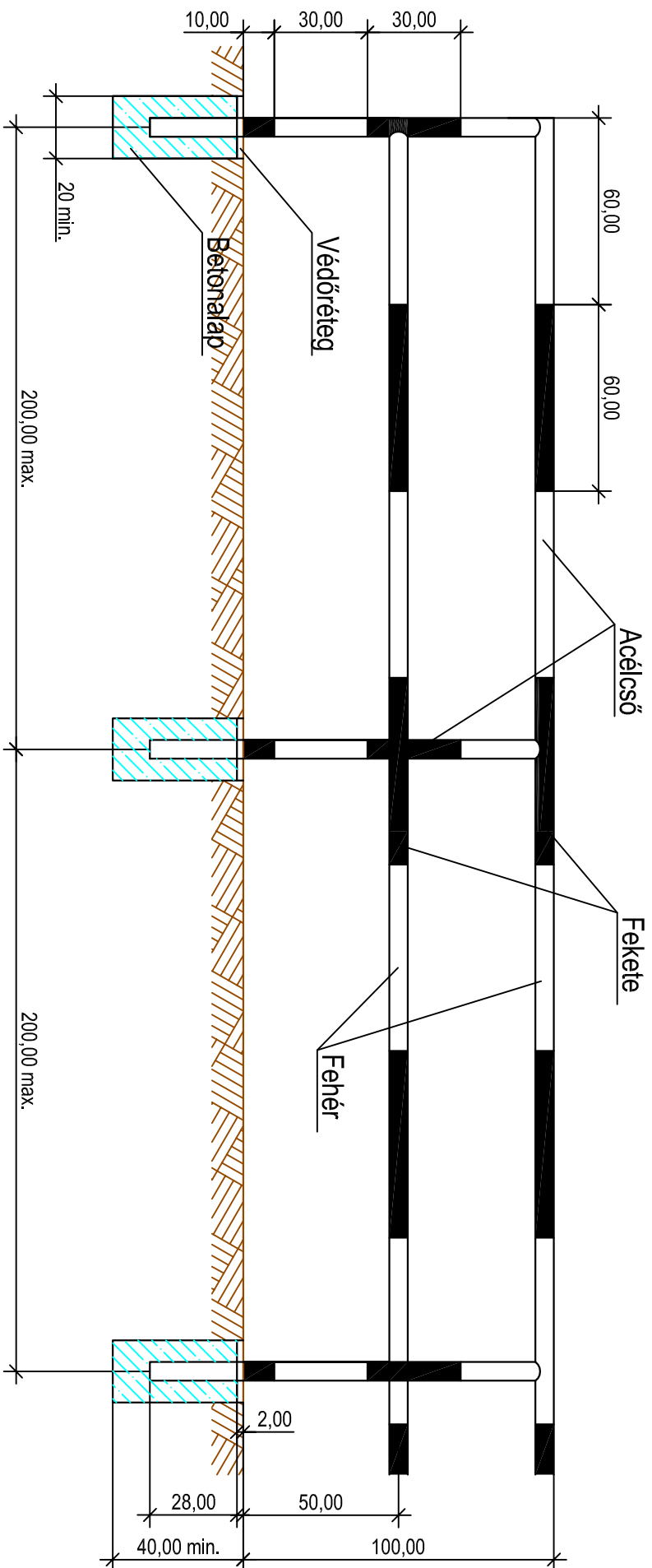
RÉSZLETRAJZ

Tervezett kiemelt szegély lesüllyesztése útcsatlakozásoknál
M=1:25

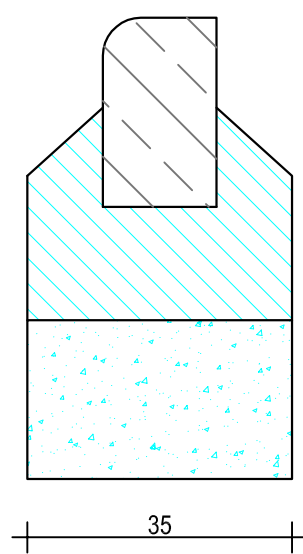


GYALOGOS CSÖKORLÁT

M = 1:20



10 | 15 | 10 | 15/250 KIEMELT SZEGÉLY ELEM
M= 1:10

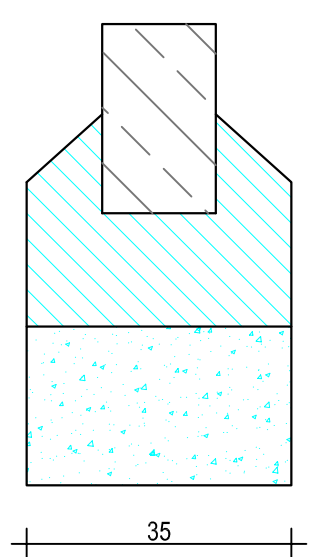


Kiemelt szegélyelem

Helyszíni beton alátámasztás

Homokos kavics ágyazat

10 | 15 | 10 | 15/250 SÜLLYESZTETT SZEGÉLY ELEME
M= 1:10



Süllyesztett szegélyelem

Helyszíni beton alátámasztás

Homokos kavics ágyazat

